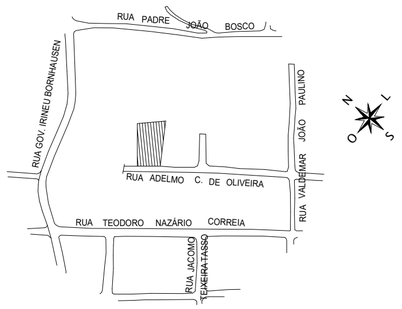

LOCALIZAÇÃO
ESCALA=1:5.000

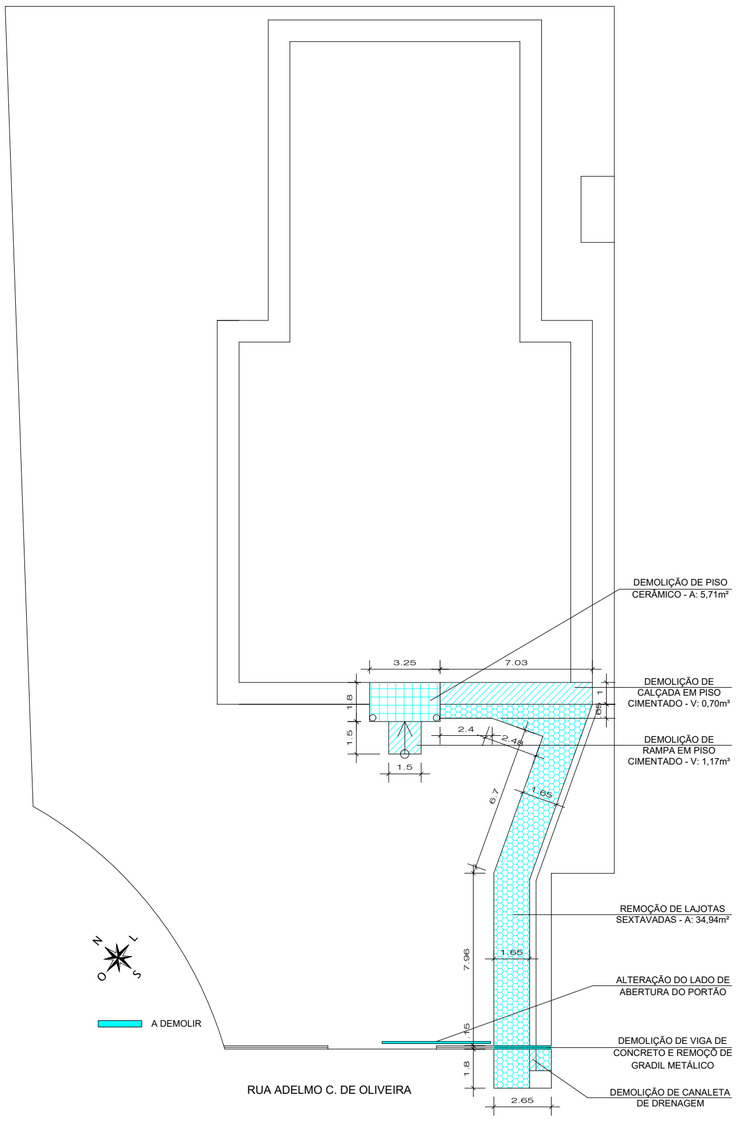

LOCAÇÃO - DEMOLIÇÕES
ESCALA=1:200

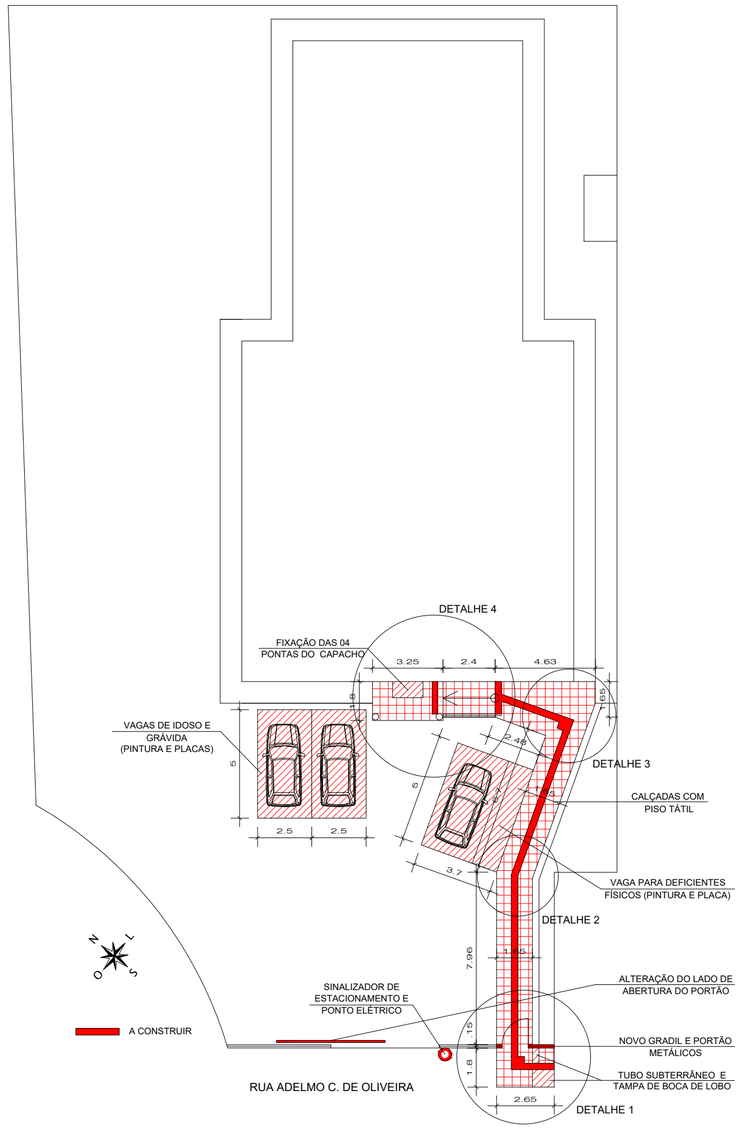

LOCAÇÃO - PROPOSTA
ESCALA=1:200

Assinado de forma digital por DIEGO STEFFEN MORAIS:02939906971
Dados: 2023.01.30 16:34:19 -03'00'

PREFEITURA MUNICIPAL DE BRAÇO DO NORTE

SECRETARIA DE PLANEJAMENTO URBANO E DESENVOLVIMENTO ECONÔMICO

OBJETO:
ESF FLORESTA

ENDEREÇO: Rua Adelmo Crisóstomo de Oliveira, Floresta, Braço do Norte, SC
ÁREA: 392,87m²

PROJETO:
PROJETO ARQUITETÔNICO DE ACESSIBILIDADE

CONTEÚDO:
ÁREAS EXTERNAS - DEMOLIÇÕES / PROPOSTA / DETALHES

RESPONSÁVEL TÉCNICO: Arq. e Urb. Diego Steffen Morais CAU/SC A41.114-0
DESENHO: Diego
PRANCHA: 01/04

ESCALA: Indicada
DATA: Janeiro/2023
ARQUIVO: projeto_ESF Floresta_janeiro2023

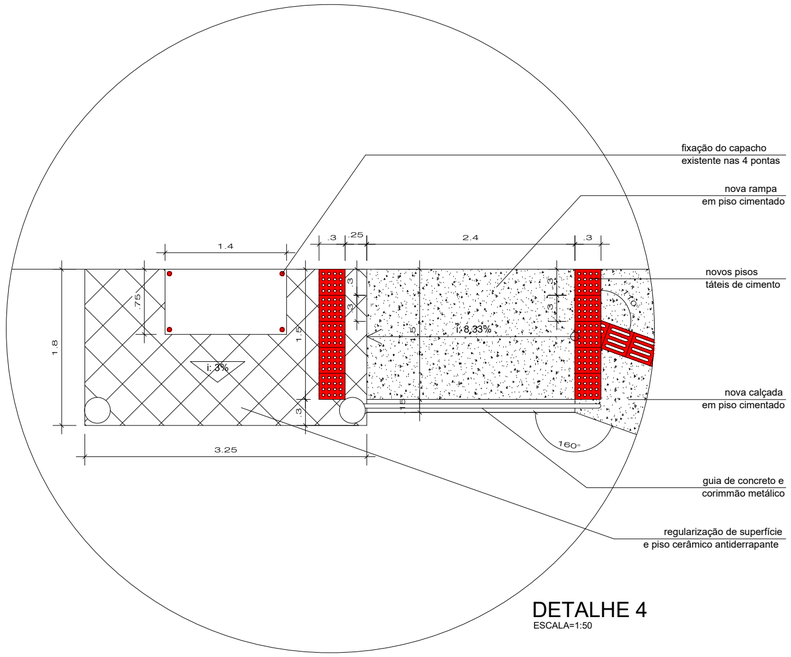

DETALHE 4
ESCALA=1:50

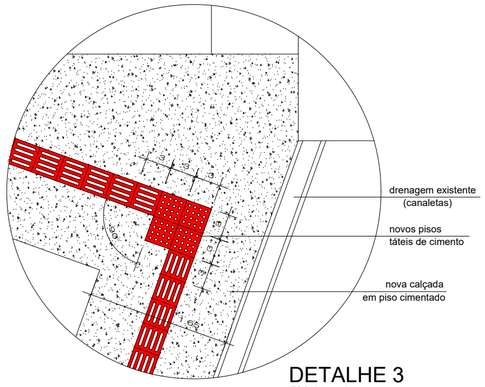

DETALHE 3
ESCALA=1:50

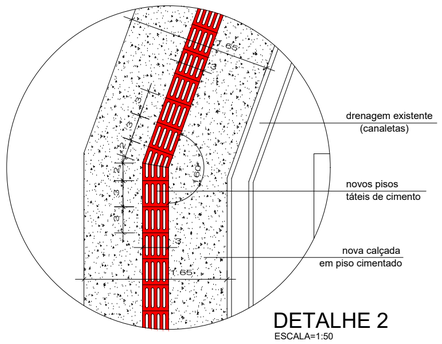

DETALHE 2
ESCALA=1:50

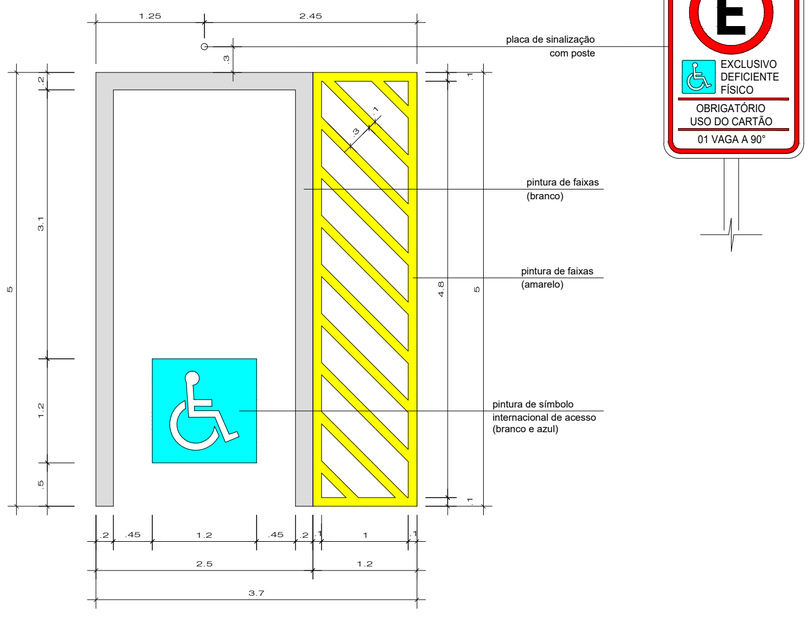

DETALHE VAGA PARA DEFICIENTE
ESCALA=1:50

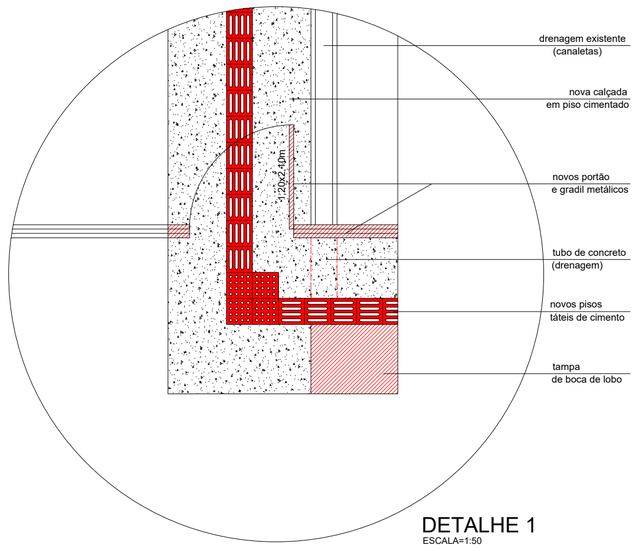

DETALHE 1
ESCALA=1:50

Assinado de forma digital por DIEGO STEFFEN MORAIS:02939906971
Dados: 2023.01.30 16:34:51 -03'00'

PREFEITURA MUNICIPAL DE BRAÇO DO NORTE

SECRETARIA DE PLANEJAMENTO URBANO
E DESENVOLVIMENTO ECONÔMICO

OBJETO:
ESF FLORESTA

ENDEREÇO:
Rua Adelmo Crisóstomo de Oliveira, Floresta, Braço do Norte, SC

ÁREA:
392,87m²

PROJETO:
PROJETO ARQUITETÔNICO DE ACESSIBILIDADE

CONTEÚDO:
ÁREAS EXTERNAS - DETALHES

RESPONSÁVEL TÉCNICO:
Arq. e Urb. Diego Steffen Morais CAU/SC A41.114-0

DESENHO:
Diego

PRANCHA:
02/04

ESCALA:
Indicada

DATA:
Janeiro/2023

ARQUIVO:
projeto_ESF Floresta_janeiro2023

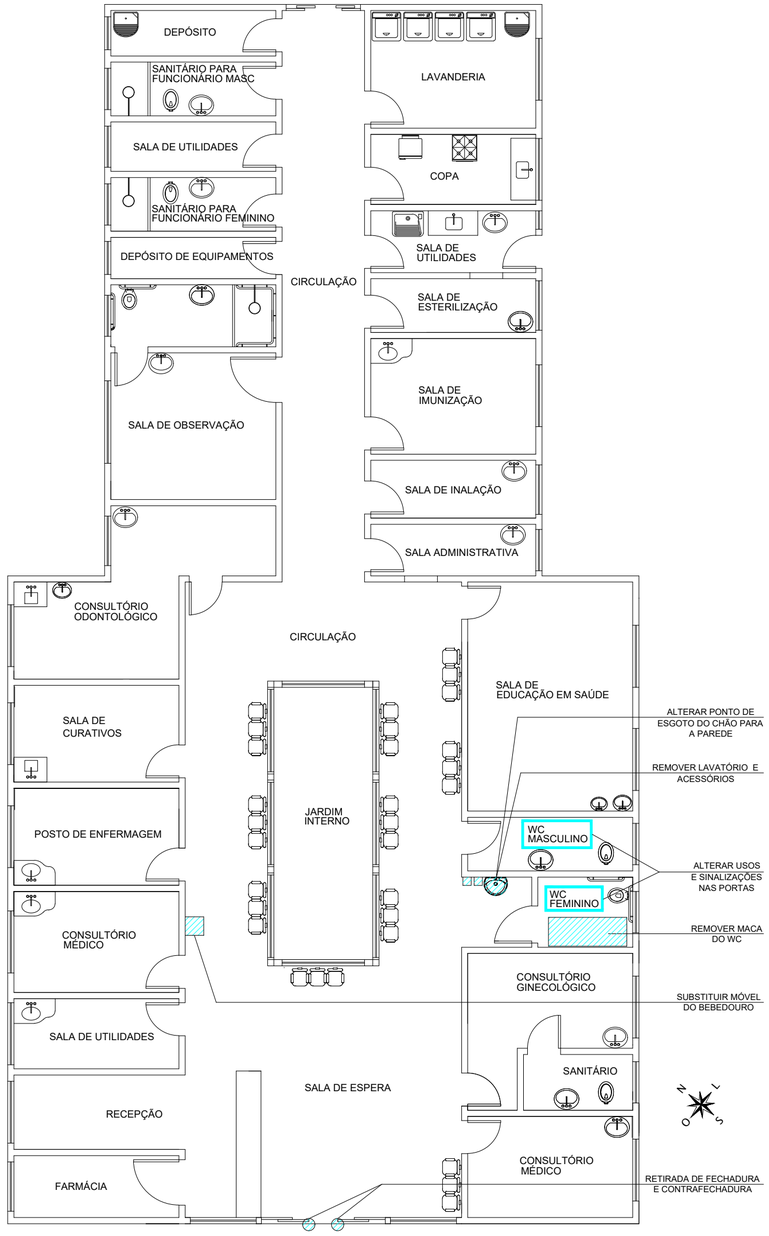

PLANTA BAIXA - DEMOLIÇÕES
ESCALA=1:100

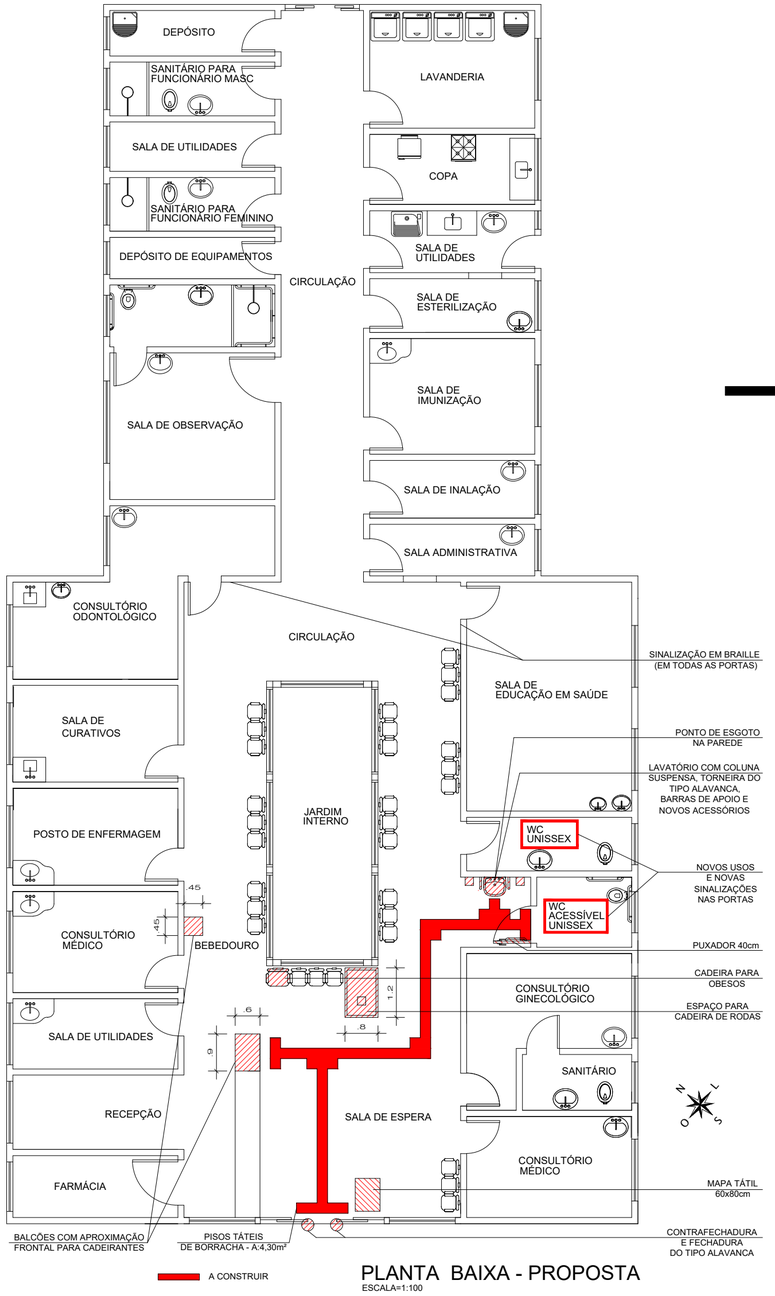

PLANTA BAIXA - PROPOSTA
ESCALA=1:100

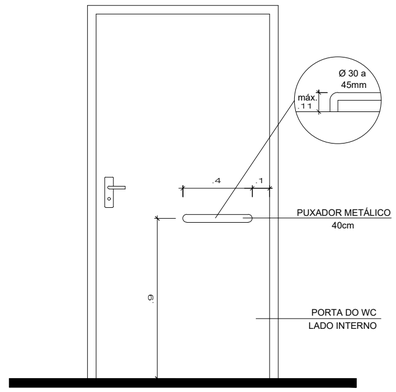

DETALHE PUXADOR WC
ESCALA=1:25

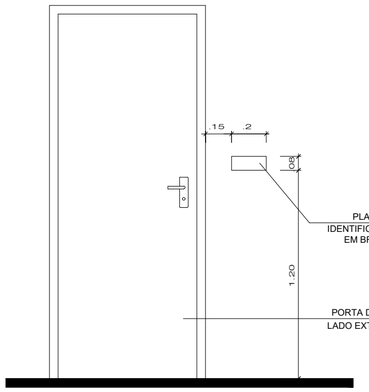

DETALHE SINALIZAÇÃO BRAILLE
ESCALA=1:25

DETALHE BALCÃO RECEPÇÃO
ESCALA=1:25

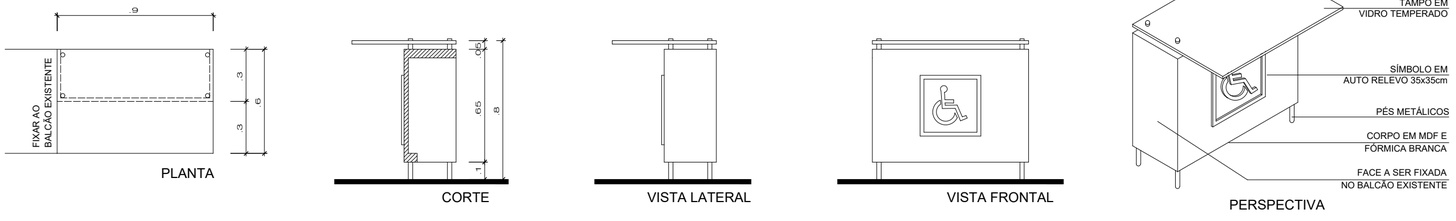

Assinado de forma digital por DIEGO STEFFEN MORAIS:02939906971
Dados: 2023.01.30 16:35:03 -03'00'

PREFEITURA MUNICIPAL DE BRAÇO DO NORTE

SECRETARIA DE PLANEJAMENTO URBANO E DESENVOLVIMENTO ECONÔMICO

OBJETO:
ESF FLORESTA

ENDEREÇO: Rua Adelmo Crisóstomo de Oliveira, Floresta, Braço do Norte, SC
ÁREA: 392,87m²

PROJETO:
PROJETO ARQUITETÔNICO DE ACESSIBILIDADE

CONTEÚDO:
ÁREAS INTERNAS - DEMOLIÇÕES / PROPOSTA / DETALHES

RESPONSÁVEL TÉCNICO: Arq. e Urb. Diego Steffen Morais CAU/SC A41.114-0
DESENHO: Diego
PRANCHA: 03/04

ESCALA: Indicada
DATA: Janeiro/2023
ARQUIVO: projeto_ESF Floresta_janeiro2023

DETALHE MAPA TÁTIL

ESCALA=1:25

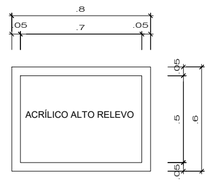

PLANTA

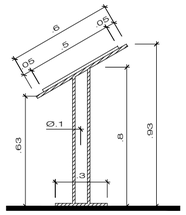

CORTE

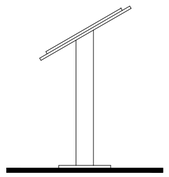

VISTA LATERAL

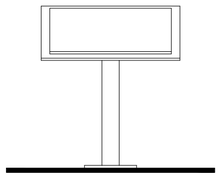

VISTA FRONTAL

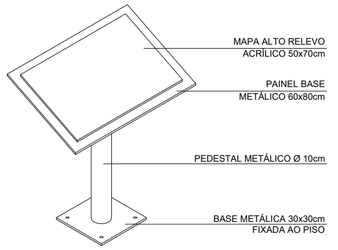

PERSPECTIVA

DETALHE BALCÃO BEBEDOURO

ESCALA=1:25

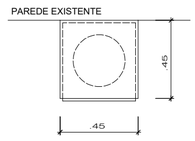

PLANTA

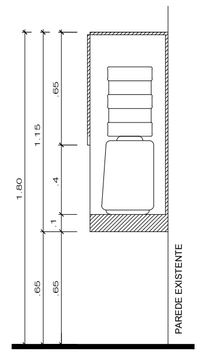

CORTE

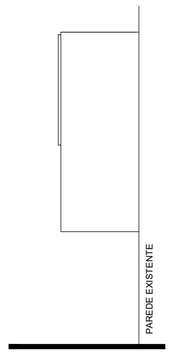

VISTA LATERAL

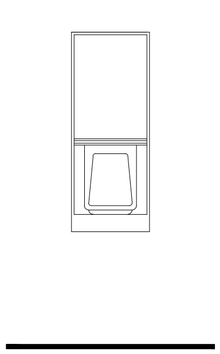

VISTA FRONTAL

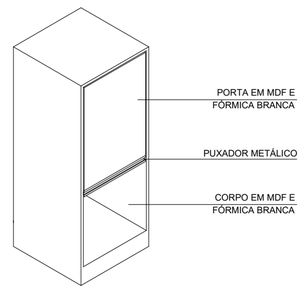

PERSPECTIVA

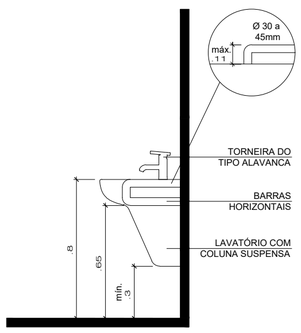

DETALHE LATERAL - LAVATÓRIO

ESCALA=1:25

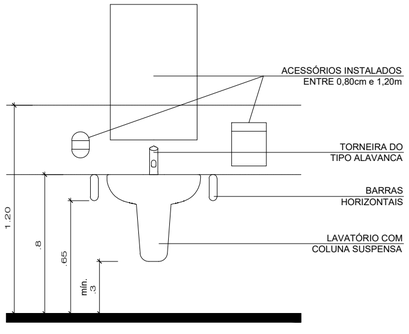

DETALHE FRONTAL - LAVATÓRIO

ESCALA=1:25

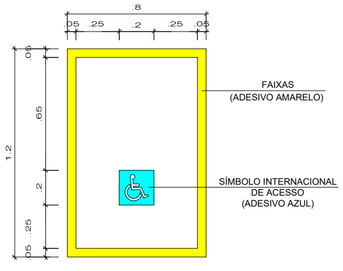

DETALHE ESPAÇO PDC

ESCALA=1:25

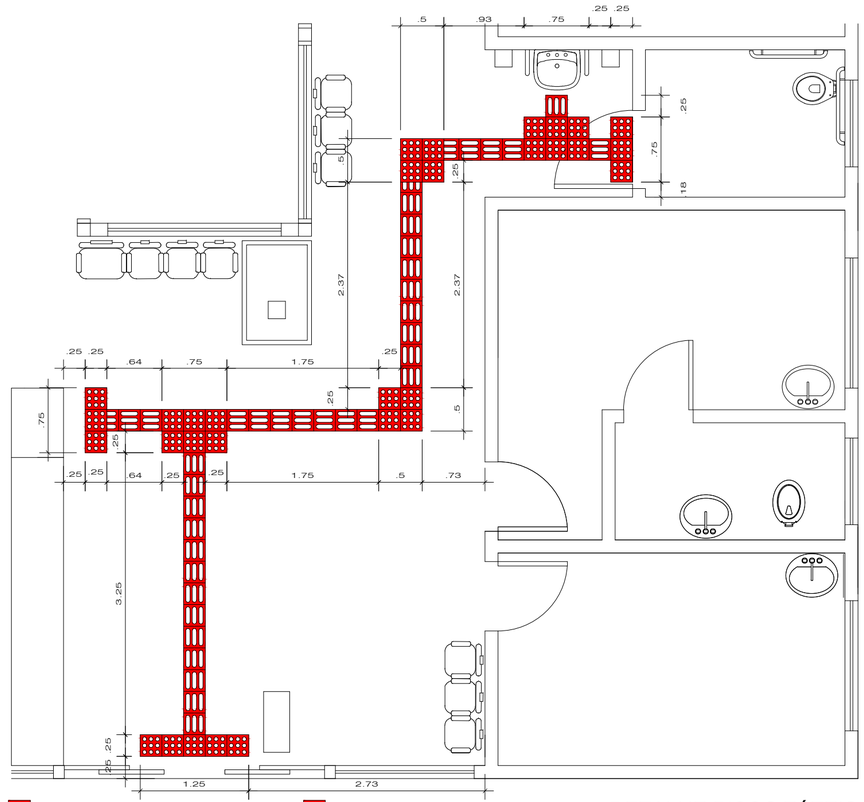

PISO TÁTIL DE BORRACHA, 25x25cm, TIPO ALERTA

PISO TÁTIL DE BORRACHA, 25x25cm, TIPO DIRECIONAL

DETALHE PISOS TÁTEIS

ESCALA=1:50

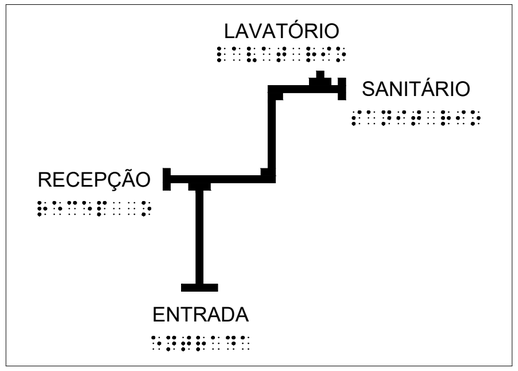

DETALHE ACRÍLICO ALTO RELEVO - MAPA TÁTIL

SEM ESCALA

Assinado de forma digital
por DIEGO STEFFEN
MORAIS:02939906971
Dados: 2023.01.30
16:36:07 -03'00'

PREFEITURA MUNICIPAL DE BRAÇO DO NORTE

SECRETARIA DE PLANEJAMENTO URBANO
E DESENVOLVIMENTO ECONÔMICO

OBJETO:
ESF FLORESTA

ENDEREÇO:
Rua Adelmo Crisóstomo de Oliveira, Floresta, Braço do Norte, SC

ÁREA:
392,87m²

PROJETO:
PROJETO ARQUITETÔNICO DE ACESSIBILIDADE

CONTEÚDO:
ÁREAS INTERNAS - DETALHES

RESPONSÁVEL TÉCNICO:
Arq. e Urb. Diego Steffen Morais CAU/SC A41.114-0

DESENHO:
Diego

PRANCHA:
04/04

ESCALA:
Indicada

DATA:
Janeiro/2023

ARQUIVO:
projeto_ESF Floresta_janeiro2023